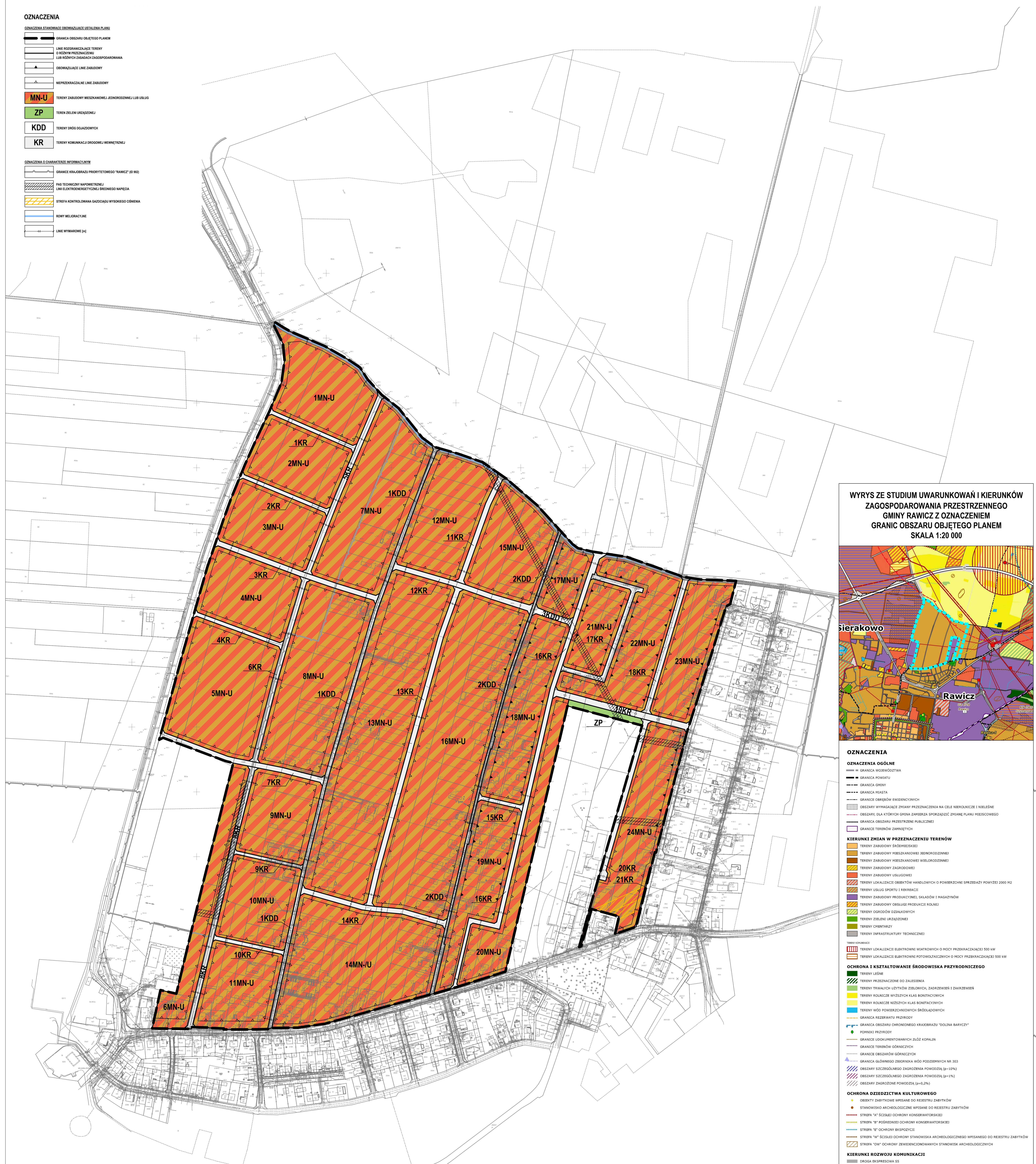


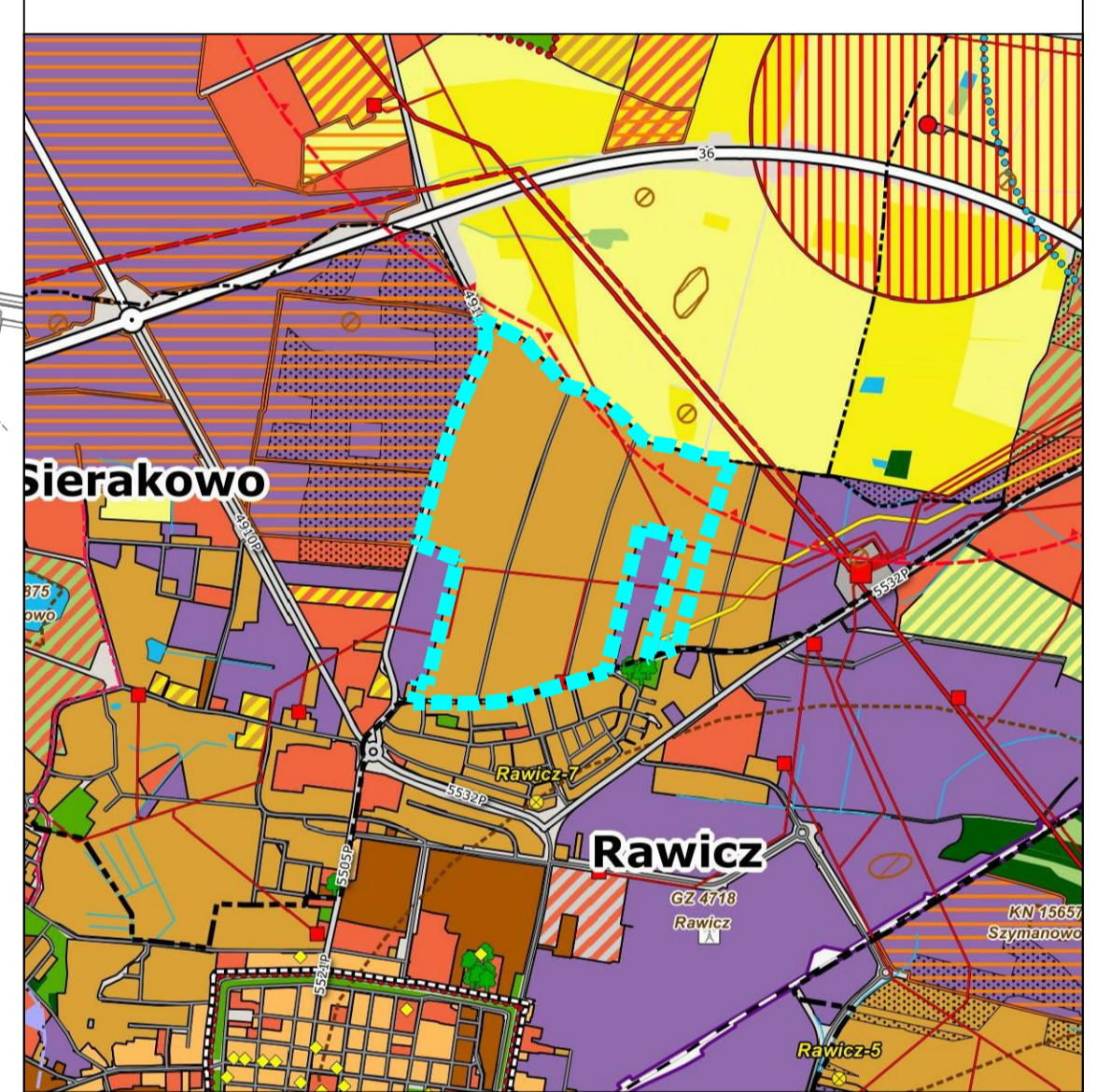
# MIEJSCOWY PLAN ZAGOSPODAROWANIA PRZESTRZENNEGO POMIĘDZY UL. ŁASZCZYŃSKĄ I UL. ŁĄKOWĄ W SIERAKOWIE

ZALĄCZNIK NR 1  
DO UCHWAŁY NR ..... RADY MIEJSKIEJ GMINY RAWICZ Z DNIA ..... R.


- OZNACZENIA**
- OZNACZENIA STANOWISKA ODBRAJAJĄCE USTALENIA PLANU**
- GRANICA OBSZARU OBJĘTEGO PLANEM
  - LINE OGRANICZAJĄCE TERENY O RÓŻNYM PRZEZNACZENIU LUB RÓŻNYCH ZASADACH ZAGOSPODAROWANIA
  - OBRAZUJĄCE LINE ZABUDOWY
  - NEPRZERWANE LINE ZABUDOWY
  - MN-U TERENY ZABUDOWY MIESZKANIOWEJ, JEDNOKOŚCIOWEJ LUB USŁUG
  - ZP TERENY ZELENI URZĄDOWEJ
  - KDD TERENY DROG DOJAZDOWYCH
  - KR TERENY KOMUNIKACJI DROGOWEJ I WENIĘCZNEJ
- OZNACZENIA O CHARAKTERZE INFORMACYJNYM**
- GRANICE KRAJOBRAZU PRIORYTETOWEGO "RAWICZ" (DZ 102)
  - PAS TECHNICZNY NAPIĘCIOWEJ LUB ELEKTROENERGETYCZNEJ ŚREDNIEGO NAPIĘCIA
  - STREFA KONTROLOWANA GAZOCIĄGU WYSOKIEGO CIŚNIENIA
  - ROWY MELIORACYJNE
  - LINE WYBARWOWE 1:0



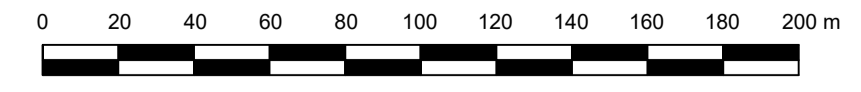
WYRYS ZE STUDIUM UWARUNKOWAŃ I KIERUNKÓW  
ZAGOSPODAROWANIA PRZESTRZENNEGO  
GMINY RAWICZ Z OZNACZENIEM  
GRANIC OBSZARU OBJĘTEGO PLANEM  
SKALA 1:20 000



- OZNACZENIA**
- OZNACZENIA OGÓLNE**
- GRANICA WODIEWÓDZTWA
  - GRANICA POWIATU
  - GRANICA GMINY
  - GRANICE OBRĘBÓW PRZYRODNYCH
  - GRANICE WYMAGAJĄCE ZMIANY ZABEZPIECZENIA NA CELI NIERUCHOMOŚCI I NIELEŚNE
  - OBZARY, DLA KOTRYCH OCHRA ZABEZPIECZA SPOKONARZĄDZ ZMIANY PLANU MIEJSCOWEGO
  - GRANICE OBSZARU PRZEZNACZENIA PUBLICZNEGO
  - GRANICE TERENÓW ZAPMIĘTYCH
- KIERUNKI ZMIAN W PRZEZNACZENIU TERENÓW**
- TERENY ZABUDOWY ŚRODKOWIEJ
  - TERENY ZABUDOWY MIESZKANIOWEJ JEDNOKOŚCIOWEJ
  - TERENY ZABUDOWY MIESZKANIOWEJ WIELKOKOŚCIOWEJ
  - TERENY ZABUDOWY ZAGRODOWEJ
  - TERENY ZABUDOWY USŁUGOWEJ
  - TERENY GOSPODARSTWA WARSZTATOWEGO O POWIERZCHNI SPRZĘDZAJĄCEJ POWIĘZ 2000 M<sup>2</sup>
  - TERENY USŁUG SPOWILU I REKREACJI
  - TERENY ZABUDOWY PRODUKCYJNEJ, SKŁADÓW I MAGAZYNÓW
  - TERENY ZABUDOWY USŁUGI PRODUKCJI KOLEJNEJ
  - TERENY OGRÓDÓW DZIAŁKOWYCH
  - TERENY ZELENI URZĄDOWEJ
  - TERENY OCHRONIARZY
  - TERENY INFRASTRUKTURY TECHNICZNEJ
- TERENY KOMUNIKACJI**
- TERENY LOKALIZACJI ELEKTROWNI WATROWYCH O MOCY PRZEDKONARZĄDZAJĄCEJ 500 KW
  - TERENY LOKALIZACJI ELEKTROWNI FOTOWOLTAICZNYCH O MOCY PRZEDKONARZĄDZAJĄCEJ 500 KW
- OCHRONA I KSZTAŁTOWANIE ŚRODOWISKA PRZYRODNICZEGO**
- TERENY ŚRÓD
  - TERENY PRZEZNACZONE DO ZALEŚNIENIA
  - TERENY TRWAŁYCH UŻYTKÓW ZELOWYCH, ZAGRODZIEN I ZAKRZEWIEN
  - TERENY ROLNICZE WYŻSZYCH KLAS BONTACYJNYCH
  - TERENY ROLNICZE NIŻSZYCH KLAS BONTACYJNYCH
  - TERENY WÓD POWIERZCHNIOWYCH SKŁADÓW I MAGAZYNÓW
  - GRANICE REZERWATU PRZYRODY
  - GRANICE OBSZARU CHRONIONEGO KRAJOBRAZU "POLNA BARCZYŃ"
  - POMNIKI PRZYRODY
  - GRANICE OCHRONIARZY WATROWYCH - ZŁOZ KOPALNI
  - GRANICE TERENÓW GÓRNICZYCH
  - GRANICE OBSZARÓW GÓRNICZYCH
  - GRANICA GŁÓWNEGO ZBIORNIKA WÓD PODZIEMNYCH NR 303
  - OBZARY SZCZEGÓLNEGO ZAGROZENA POWODZIĄ (0-10%)
  - OBZARY SZCZEGÓLNEGO ZAGROZENA POWODZIĄ (0-1%)
  - OBZARY ZAGROZENA POWODZIĄ (0-0,2%)
- OCHRONA DZIEDZICTWA KULTUROWEGO**
- OBZARY ZABYTEKOWE WPISANE DO REJESTRU ZABYTEKÓW
  - STANOWISKO ARCHEOLOGICZNE WPISANE DO REJESTRU ZABYTEKÓW
  - STREFA "A" ŚCIEŚLE OCHRONY KONSERWATORSKIEJ
  - STREFA "B" KOSBEREJ OCHRONY KONSERWATORSKIEJ
  - STREFA "C" OCHRONY EKSPONATÓW
  - STREFA "D" ŚCIEŚLE OCHRONY STANOWISKA ARCHEOLOGICZNEGO WPISANE DO REJESTRU ZABYTEKÓW
  - STREFA "E" OCHRONY ZEWDONCENIOWYCH STANOWISK ARCHEOLOGICZNYCH
- KIERUNKI ROZWOJU KOMUNIKACJI**
- DROGA EKSPRESOWA S5
  - DROGA KRAJOWA NR 36
  - DROGI WODIEWÓDZKIE
  - DROGI POWIATOWE
  - DROGI GMINNE ISTNIEJĄCE
  - WEZŁ DROGOWY "RAWICZ"
  - LINE KOLEJOWE
- KIERUNKI ROZWOJU INFRASTRUKTURY TECHNICZNEJ**
- ISTNIEJĄCE LINE ELEKTROENERGETYCZNE WYSOKIEGO NAPIĘCIA 110 KV
  - PROJEKTOWANE LINE ELEKTROENERGETYCZNE WYSOKIEGO NAPIĘCIA 110 KV
  - LINE ELEKTROENERGETYCZNE ŚREDNIEGO NAPIĘCIA
  - ISTNIEJĄCY GŁÓWNY PUNKT ZASILANIA
  - PROJEKTOWANY GŁÓWNY PUNKT ZASILANIA
  - STACJE TRANSFORMATOROWE
  - GAZOCIĄG WYSOKIEGO CIŚNIENIA ONDRO
  - GAZOCIĄG WYSOKIEGO CIŚNIENIA ONDRO
  - ZŁUKOWIDOWANE ODWILTY GAZU
  - URZĘCIA WÓD PODZIEMNYCH
  - OCZYSZCZALNIA ŚCIEKÓW
  - STACJE BAZOWE TELEFONII KOMÓRKOWYCH
  - ELEKTROWNIE WATROWE
  - GRANICA OBSZARU OBJĘTEGO PLANEM



SKALA 1:2000



UKŁAD WSPÓŁRZĘDNYCH: PUWG 2000 STREFA 6  
MAPA ZASADNICZA POZYSKANA Z PAŃSTWOWEGO ZASOBU  
GEODEZYJNEGO I KARTOGRAFICZNEGO